Verkennersinsigne 2e klasse

Zwerftocht

van Han v. Dijk en

Ad Sweegers

op Zaterdag 20 april 1968

vertrek: 9 uur

aankomst: 15 uur

A 6021-18

Riethoven, I9 april I968.

Beste Han en Ad,

Zaterdag 20 april gaan jullie beiden een grote zwerftocht van ongeveer 6 uur maken om het verkennersinsigne 2e klasse te behalen. Ik vind het geweldig, dat jullie persoonlijk bij mij zijn gweest om op stap te mogen gaan. Dit bewijst dat jullie beiden serieuze kerels zijn, die vooruit willen en iets willen bereiken in de verkennerij. Daarom wil ik jullie graag helpen en de kans geven om jullie een belangrijke stap dichter te brengen bij jullie grote ideaal: eenmaal kroonverkenner te mogen zijn! !

De zwerftocht, die jullie gaan maken, zal jullie enerzijds veel plezier bezorgen, omdat jullie mooie stukjes natuur in de omgeving van Riethoven te zien krijgen. Anderzijds zal na afloop van de tocht moeten blijken, dat jullie het waard zijn het verkennersinsigne 2e klas op jullie uniform te mogen dragen. De opdrachten, die uitgevoerd moeten worden, zijn niet altijd even gemakkelijk, maar een verkenner 2e klas mag hiermee geen moeite meer hebben. Trouwens een goed verkenner schrikt niet terug voor moeilijkheden, en weet meestal een oplossing te vinden.

Het is erg belangrijk, dat je de opdrachten goed leest, en dan gaat uitvoeren. Het is ook niet de bedoeling dat je weggaat fijn de route volgt en dan na 6 uur weer terug bent. Maar <u>wat</u> je doet, doe dat goed.

Zorg dat je op tijd terug bent, ook al ben je niet helemaal klaar gekomen.

Maak na de tocht een verslag, waarin voorkomen:

Tijd: -van vertrek en terugkomst
-die je over verschillende onderwerpen of opdrachten hebt gedaan.

Namen: -van mensen vanwie je inlichtingen hebt gekregen.

Afstanden: -tussen de verschillende opdrachten, en de afstand van de gehele tocht.

Zorg dat het verslag een verhaal is, waarin de antwoorden van de opdrachten zijn verwerkt.

Ga ook niet van het ene punt naar het andere hollen. Ook de stukken ertussen zijn de moeite van het bekijken waard. Let ook op de mensen die je onderweg tegenkomt !

Han en Ad, ik hoop dat jullie samen een mooie tocht zullen hebben, dat jullie deze tot een goed einde zullen brengen, en dat ik na afloop jullie het verkennersinsigne 2e klasse mag overhandigen.

Wat neem je zoal mee voor een zwerftocht !
Een lunchpakket en een veldfles.
Een balpoint en een potlood.
Bij regenachtig weer regenkleding meenemen.
Een rugzak kan handig zijn om het een en ander op te bergen.
Voor de overige mee te nemen dingen wordt door de hopman gezorgd.

Veel succes en goed spoor,

J. van Beek

de hopman.

De te volgen route en de opdrachten.

I. In het kaartvierkant I52/374 ligt een brug. Bepaal deze brug met behulp van de stafkaart nog nauwkeuriger(in cijfers). Hoe heet deze rivier ? Meet de stroomsnelheid. Welke methode heb je hiervoor gebruikt ?

2. Volg het riviertje stroomopwaarts tot aan de Bergeykse dijk. Tel het aantal bruggen en het aantal duikers. Zorg dat je geen natte voeten krijgt !

3. Volg deze weg richting Bergeyk. Bij boerderij "de Paal" liggen grafheuvels. Ga deze bezoeken en maak van een grafheuvel een herkenningsschets.

4. Bij schoenwinkel links. Maak een tekening van het gemeentewapen van Bergeyk.

5. Ga richting; "Weverij de Ploeg". Maak een situatieschets van de fabriek.

6. Volg zandpad naar Riethoven, Verzamel 5 bladeren of takjes van 5 verschillende boomsoorten en noem deze met hun naam.

7. Aangekomen in het jeugdhuis: maak voor je patrouille een eenvoudig knopenbord met de belangrijkste verkennersknopen. Dit knopenbord mag ook volgende week ingeleverd worden.

N.B. Opdracht 7 behoef niet in het verslag te worden vermeld. Nogmaals: het verslag moet een verhaal, een opstel zijn,

---

Verslag zwerftocht

We vertrokken om. gwer richting schaderwijk - rietkoven is 3,5 km. we vertrokken ook met goede moed bij de brug aangekomen punt 1521/3743 Kere rivier waar de brug overligt heet de pun We hadden de stromsnelheid op gemeten met behulp van een stokje die we in het water gooien terwijls we eerst somet er afknapte die seconden vermenigvuldigde wij met 2 en dan kwam er 5 minuten en 6 seconden uit in 100 meter. over deze opdracht hadden we 20 minuten gedaan is dus ±1,16 ~~11,6~~ km per uur in tussen hadden we ook nog een waterrat gezien en we mogen hem ook zwemmen toen zijn we naar de bergijkse dijk gegaan stroom opwaarts we hebben daarover een 1/2 uur gedaan we waar 3 stenen en 5 hoeken tegengekomen 5 duikers ook waren we nog een windmolen tegen gekomen (een soort pomp) door de wind aangedreven. Van schaderwijk tot de bergijkse dijk is 5 1/2 km vandaar zijn we naar de Paal gegaan we waren onderweg maar 2 jongen tegen gekomen die aan het vissen waren met een emmertje en Han was onderweg nog gevallen daarna gingen we naar de grafheuvels en maar daar deze her herinnering schets 202

de afstaand tussen Sorug bij Stokkelen
en de Paal is ruim 2 Km
Tot nu toe hadden wij 2½ uur
gelopen

nade schot gingen we eten bij het
graf van vroeger lekken bijal die doden
mensen zitten de eten daarna gingen
we weer opstap om 12 uur de helft was
of wat er al op amen van te voren
hadden nog gemet en hoeveel de afstand
was tusen de Paal en het gemeente huis
die was 9/m 2 Km bij het gemeente
huis aangekomen maakte wij een schet,
van het wopen

ZOE

grafheuvel in 1961 opgegraven.
binnen de omheining zette men CA 1300 voor chr.
verbrande resten van de overledenen in urnen bij

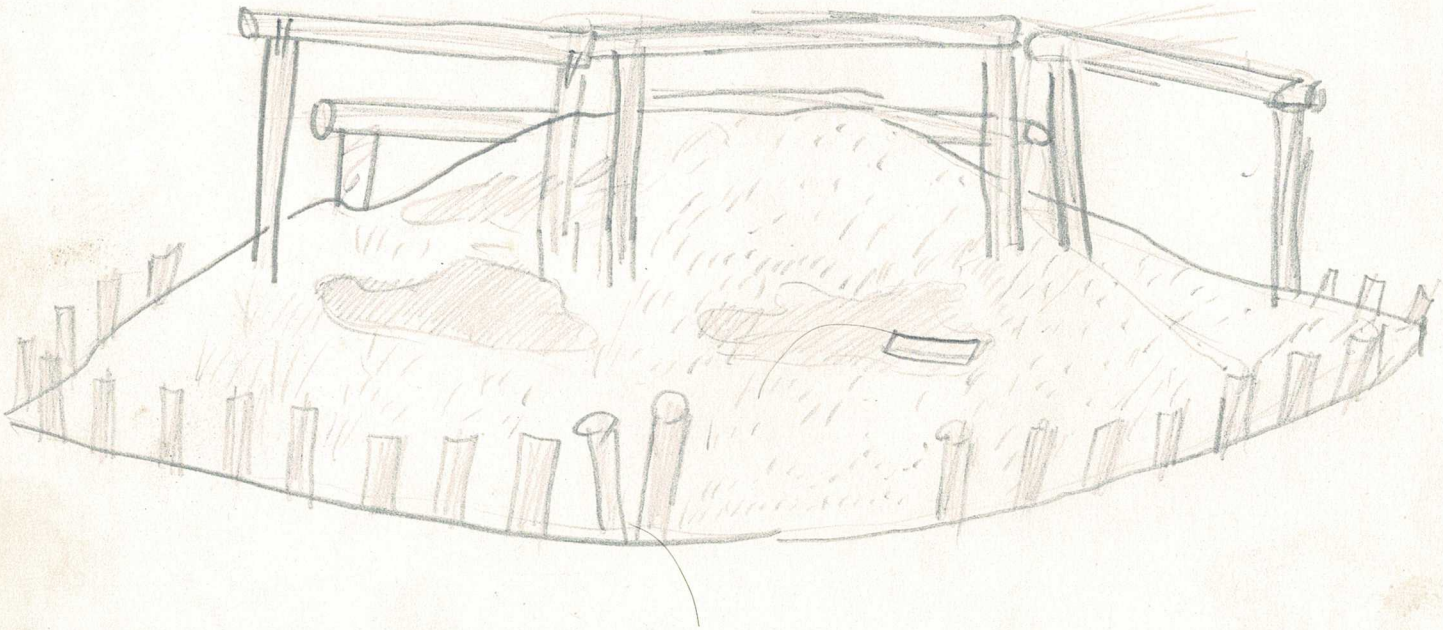



't is 's Bourgondisch schild.
de berg en die boom wil zegge
„Bergeijk", want die boom is 's eik en door
langs staat de patroonheilig Petrus.

het was 1 uur toen we vertrokken van
het gemeente huis richting de ploeg
hanhet de afstand gemeten p/m 6 km
Op weg naar de Ploeg kocht hem
4 ijsjes van een kwartje voor 2
dd kreeg ik alle 2 op maar hanmaar
1½ het was 10 voor half 2 toen
we bij de ploeg aankwamen
de schets staat achter op de bln.
nade op draaht gingen we naar
rietbosen terug uitgeput uitgehongerd
en moordlustig

de 5 takjes zijn

berk
larks
den
amerikaanse eik
lysterles

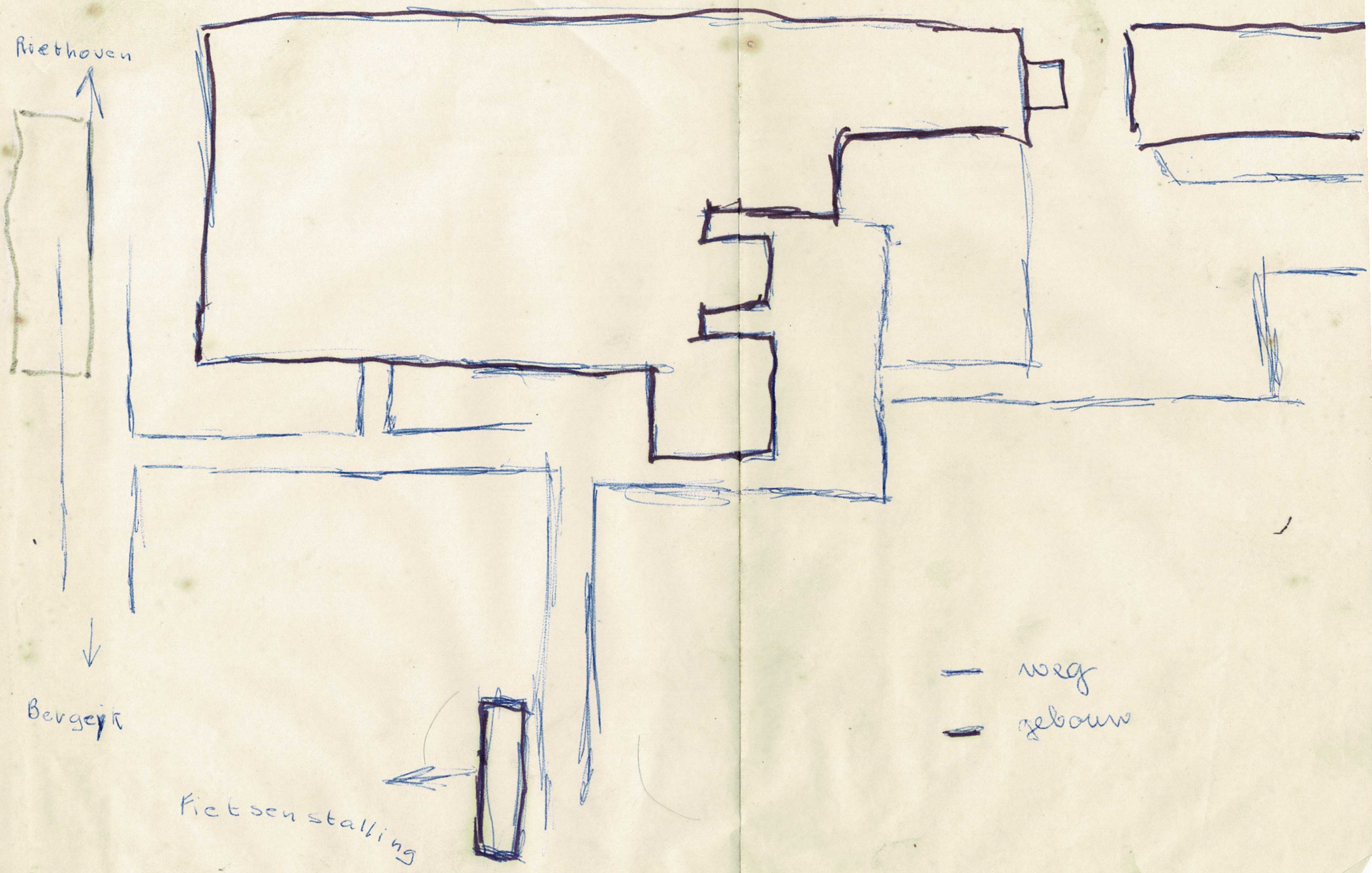
Riethoven
Bergeijk
Fietsenstalling
weg
gebouw